















LEGENDA:

-  - parking (nawierzchnia utwardzona - typ I)
-  - nawierzchnia utwardzona (typ II)
-  - nawierzchnia utwardzona (typ III)
-  - boisko
-  - trawnik dywanowy
-  - runo parkowe
-  - trasa rowerowa
-  - ścieżki spacerowe
-  - kładka
-  - zapora - odcinek jezdni przeznaczony jako dojazd do ogrodów działkowych
-  - wejście na projektowany teren
-  - wjazd na ścieżkę rowerową
-  - grupy drzew
-  - grupy krzewów
- ① - parking
- ② - węglėnik wypoczynkowy
- ③ - plac zabaw dla najmłodszych
- ④ - boisko
- ⑤ - plac zabaw dla młodzieży
- ⑥ - "labirynt"
- ⑦ - platforma widokowa
- ⑧ - plac centralny (plac tematyczny, instalacje artystyczno-rekreacyjne)
- ⑨ - trawnik wypoczynkowy
- ⑩ - łąka kwietna
- - granica opracowania